



## Алтайские горы, Великие озера и песчаные дюны

Пейзажи Западного региона Монголии просто удивительны, и этот регион является домом для самых захватывающих и разнообразных этнических групп Монголии: казахи с их процветающей традицией орлиной охоты, потомки многих Ойратских монгольских племен, и шаманы-тувинцы. Мы организуем ознакомительные мастер-классы о выносливых скотоводах на пути путешествия по этим, довольно неизученным регионам Монголии. Разнообразие кочевнической жизни в регионе были сформированы различными природными зонами, т.е. между Гоби, Сибири и китайским Синьцзяном, где преобладают вечно заснеженные горы Алтая. В бассейне Великих озер есть более обширные дюны песка, чем в Гоби, и здесь они граничат непосредственно с большими солёными и пресноводными озерами на фоне снежных пиков. Эти горы являются средой обитания для снежных барсов и их основных видов добычи, сибирского козерога и архара. Дикие лошади Тахь были вновь акклиматизированы в равнинах Хом, а сайгаки до сих пор бродят по сухой степи вокруг озера Дургаун. Предлагаются также походы в крупнейшие заросли камыша в Центральной Азии.



### Краткая информация о Программе тура

Мы привлекаем местные семьи кочевников, которые участвуют в деятельности по сохранению природы во линии в WWF Монголии и Ассоциации TAKHI, обе выступают за сохранение окружающей среды. Nomadic Journeys поддерживают общественную организацию "Altain Nuudelchin" (Алтайские кочевники), способствуя диверсификации кочевых средств существования, не затрагивая их образ жизни. Благодаря этому партнерству мы можем предложить эксклюзивный опыт юрточного лагеря, который где бы не был расположен представляет роскошные виды на нетронутые ландшафты. Ваш визит вносит непосредственный вклад в жизнедеятельность местных пастухов, которые разделяют свою жизнь в этой сложной среде с многочисленными хищниками. Вы можете прилететь и вылететь из аэропортов Улгий, Ховд или Улаангом. Этот маршрут может быть выстроен из любого из них.



### День 1-ый: Улан-Батор

По прибытии воздушным транспортом или поездом до Улан-Батора, столицы Монголии, вас встретят в аэропорту и привезут в отель. Ваш гид будет уже Вас ожидать.





### День 2-ой: Горы Алтанхухий

Три часа полета и мы в одном из региональных аэропортов в Ховде или Улаангоме. Полдня мы едем к горе Алтан Хухий, одиноко стоящей горы в центральной части Монгольского Алтая. Алтан Хухий примыкает к вечно заснеженным горам Цамбагарав Национального парка в Баян-Улгий, хотя и отделен рекой Ховд. Мы проведем первую ночь в нашей юрточном лагере, который разбит на значительной высоте, так что даже в июле и августе ночью может быть довольно холодно. Желательно одеться потеплее.

### День 3-4-ый: Гора Алтан Хухий


Кочевники здесь принадлежат к небольшой этнической группе под названием Мянгад, которые были частью более крупной западной монгольской ойратской цивилизации. Это поистине исконные скотоводы, которые кочуют на вьючных верблюдах между сезонными пастбищами, расположенными на разных высотах в горах и окружающих засушливых равнинах. Мянгаты хорошо известны как хорошие наездники, но сталкиваются с серьезными проблемами разведения скота, находящегося в непосредственной близости от многочисленных хищников, в том числе снежного барса на больших высотах и большого количества волков в низовьях. У Вас будет возможность узнать о кочевой жизни. Здесь все готово для дневных походов. Существует фантастически большой Обо (место для ритуалов) на вершине горы Алтан Хухий (хотя поход на самый верх разрешён только для мужчин, по причине религиозных верований).

### День 5-ый: К равнине Хом

Мы будем ехать целый день на равнину Хом на юго-восток провинции Завхан и к равнине Хом, с полусухими лугами, в окружении озер, рек и крупных песчаных дюн. Наш юрточный лагерь находится рядом со стойбищем семьи кочевника, который кочует между озером Бага и холмами Сээр. Поэтому точное местоположение зависит от сезона. Французская ассоциация Takhi, партнер WWF Монголии работает с 2004 года над реинтродукцией лошади Пржевальского (*Equus Ferus przewalskii*) в районе реки Завхан. История реинтродукции весьма удивительна. Собранные из зоопарков по всей Европе, стада были объединены во Франции и привезены в Монголию. Мы встретимся с командой монгольских рейнджеров Takhi.

### День 6-ой: Сээр

Explore Изучаете равнины, в строго охраняемом заповеднике Takhi рядом с рекой Завхан. Посетите горы вдоль близлежащей реки Завхан. Здесь мы, вероятно, можем встретить монгольских Газелей (*Procapra gutturosa*), Чернохвостазели (*Gazella subgutturosa*) и сможем увидеть сибирского козерога (*Capra sibirica*). Возможность увидеть Takhi здесь – это уникальная возможность, так как это действительно отдаленный уголок Монголии.






蒙古  
之旅

### День 7-8-ой: Монгольские песочные дюны и озера

Начало путешествия из нашего юрточный лагерь. Мы едем к соленому озеру Бага Нуур, оно богато пернатыми, очень зрелищно, даже не для птицеловов. Большие скопления десятков тысяч рябчиков (саджи paradoxus) Палласа, которые иногда спускаются на это озеро для утоления жажды купанием, а здесь наслаждаться водой, а также большое количество огарей (*Tadorna ferruginea*). Рядом с Бага Нуур самые большие песчаные дюны Монголии, широко известные Хонгор пески в Южной Гоби, которые выглядят очень захватывающе, так как контрастируют с реками и озерами! Озера становятся полновидными весной и снова пересекают в конце лета, создавая тем самым разнообразие водно-болотных угодий в засушливых местах. Плато Хом это северное расширение зарослей саксаула - небольших, чрезвычайно солестойких Гобийских деревьев. Мы можем увидеть много видов птиц, из евразийских степей и пустынь. Поход к близлежащему озеру Дургун для наблюдения за птицами. Мы можем увидеть орлана-долгохвоста (*Haliaeetus leucoryphus*), орлана-белохвоста (*H. белохвост*), Азиатского бекасовидного веретенника (*Limnodromus semipalmatus*), Белого Спунбилла (*Platalea leucorodia*) и пустельга (*Falco naumanni*). Если вам повезет, заметите редкую реликтовую чайку (*Ichthyaeetus relictus*). Озеро таит в себе виды рыб, такие как Алтай Осман (*Oreoleuciscus* зр.), монгольский хариус – один из крупнейших видов хариуса (*Thymallus revirostris*) в мире. Две трети видов рыб являются эндемиками. Мы посетим местных кочевников и их юрты пешком или на верблюдах, чтобы узнать больше об их образе жизни.

### День 9-ый: Езда на верблюдах по монгольским песочным дюнам

Сегодня мы пересечем гигантские песчаные дюны на верблюдах (или пешком), наслаждаясь величественным видом на озеро Дургун. Здесь мы пересечём границу аймака Гоби-Алтай вдоль берега озера, который образует здесь прекрасный пляж. Здесь существует захватывающий Обо (место для ритуалов) здесь, названный Жанжин овоо, священное место для местных жителей. Наши автомобили встретят нас в середине дня, и мы поедем обратно через равнины Чандмань. Это среда обитания сайги, где WWF Монголии работает с местными общинами скотоводов, чтобы защитить эту редкую антилопу. В доисторические времена миллионы сайги кочевали с евразийских равнин вместе с мамонтами, шерстистыми носорогами и бизонами. Вплоть до 1800-х годов это довольно редко можно было увидеть антилоп с характерным носом в форме картошки, которые все еще могут быть обнаружены в Карпатских горах в Монголии и Джунгарии. На сегодняшний день только около 50 тысяч остаются в России и Казахстане, и в стране с небольшим населением в Монголии. Они очень пугливы и их трудно увидеть, так как они стараются бежать, если слышат транспортное средство на расстоянии 2-х или 3-х километров. WWF работает здесь, чтобы мотивировать пастухов выступить в качестве инспекторов по охране сайгака и по их защите. Теперь мы вновь пребываем в Хара-Ус-Нуур - Национальный парк Дургунской степи в западном направлении деревню Чандмань, известный своими амбициями местом происхождения горлового пения (Хоомий). Мы движемся к горе Жаргалант Хайрхан, на которой, снег держится до июля. Малые заросли березы растут на нижних склонах горы. Мы обходим западную сторону продолговатой горы и разбиваем наш лагерь в одной из долин, на возвышенном месте, с видом на озеро Хара-Ус. В начале или в конце сезона мы обычно разбиваем лагерь на берегу озера.







### День 10-11-ый: Гора Жаргалант Хайрхан

Мы пешком доходим до долины Рашаант Горы Жаргалант Хайрхан. Это уникальная долина, состоящая из святого источника, известного своими целебными свойствами. Местные жители приходят сюда, чтобы получить восемь видов традиционных методов лечения. Тополя растут прямо на скалах. Овраг покрыт льдом и снегом в течение большей части лета, и мы поднимемся вверх по нему, где есть три небольших водопада, и таяния ледников, образуя водопад в 22м в одной капле. Если вам повезет, вы увидите сибирского козерога и архар, добыча Снежного леопарда. Этот редкий леопард находит здесь прекрасную среду обитания, и WWF разместил камер-датчики для наблюдения за ними. Наши местные жители сотрудничают в программах охраны природы с таким, как WWF и Snow Leopard Trust. Птицы включают бородача (*Gypaetus barbus*), кеклика (*Alectoris kеклик*), алтайского улару (*Tetraogallus алтайская*) и Wallcreeper (*Tichodroma muraria*).

### День 12-ый: Цамбагарав - Национальный парк

Мы едем полдня, чтобы добраться до столицы Кобдоского аймака, небольшого многонационального города, где проживает несколько монгольских этнических меньшинств, а также казахи. Мы посещаем музей на главной площади и во второй половине дня продолжаем поездку к горе Цамбагарав. Варианты для юрточный лагеря зависят от сезонов. Только в летние месяцы, мы разбиваем лагерь на больших высотах. В начале и в конце сезона мы будем ночевать под открытым небом гораздо ниже в долине Хар Хатуу или у подножия заснеженных горы Сайр с его пиком в 3990 метров над уровнем моря.

### День 13-14-ый: Гора Цамбагарав -Национальный парк

Два дня для исследований этой маленькой части Баян-Улгий. Теперь мы останавливаемся у казахских кочевников. Казахи-тюрки, которые придерживаются суннитской мусульманской веры. Их юрты отличаются от монгольских и более сложные. На самом деле они называются "юрты", так же, как это звучит на турецком, русском, английском и других языках. Здесь местные жители говорят на родном казахском языке, хотя монгольский язык тоже широко распространен. Спросите у кого-нибудь в Казахстане, где самая исконная часть их культуры за пределами своей страны, они скажут в Монголии. Узнайте больше о казахских традициях, и вы заметите большую разницу с монгольскими кочевниками. Здесь также живут халха-монголы, а также урянхайцы. Многие местные семьи здесь специализируются на охоте с беркутом. Беркуты обучены охотиться на лис с лошади в зимние месяцы. В течение лета вы можете увидеть орлов сидящих и привязанных к юртам. Потом мы исследуем окружающую горную область.

### День 15-ый: Улан-Батор


Мы едем несколько часов в столицу провинции Улгий (или Ховд), это по времени равно длительности полёта в Улан-Батор. Если есть время, мы посетим местные магазины ручных изделий. В Улгий и Ховд вы увидите мечети, а не буддийские храмы, а рынок здесь называется базаром. В Улэгэя обе культуры существуют бок о бок. Перелет в Улан-Баторе (3-4 часа). Нас встретят в аэропорту и отвезут в отель.

### День 16-ый: Улан-Батор

Мы отбываем в середине утра для посещения ламаистского монастыря Гандан, который относится к течению жёлтошапочников (Гелуг-па). Он пережил чистки в 1930-е годы и возобновил свою деятельность во времена социализма, демонстрируя религиозную свободу для туристов с Кубы, Венгрии и СССР. Мы также рекомендуем посетить площадь Сухэ-Батора и Национальный музей Монголии.

### День 17-ый: Отбытие

Трансфер в аэропорт или на вокзал к следующему пункту назначения.





**Персонал:** Монгольский англоязычный гид будет сопровождать вас все время. Гиды других языков (французский, немецкий, итальянский, корейский, и т.д.) могут быть предоставлены по запросу. Пожалуйста, осведомитесь у нас. Наш лагерь всегда включает в себя целый штат сотрудников, а также квалифицированных поваров, которые будут готовить все блюда. Вегетарианские варианты, конечно доступны. Есть два водителя, так как снаряжение и пассажирские транспортные средства должны будут двигаться в разных направлениях. В аймаке Баян-Улгий с нами всегда будет гид говорящий на английском, монгольском и казахском языках.

**Питание:** еду вам будут готовить наши повара, специализированные в готовке европейской так и монгольской кухни. Овощи всегда будут в наличии и мы без проблем приготовим вегетарианскую еду. На завтрак мы подаём свежий йогурт купленный прямо у местных кочевников.

**Проживание:** За пределами Улан-Батора вы будете оставаться исключительно в так называемых Tentipi лагерях, которые будут собраны специально для вас к вашему прибытию в тщательно выбранных местах с непрерывным 360 ° видом на нетронутые ландшафты. Эти лагеря будут расположены близко к одной из наших местных семей кочевников и скотоводческих общин, и они состоят из юрт / юрты, арендованные у наших хозяев, которые являются членами местных общин. Существует отдельная столовая - юрта, или традиционный монгольский шатер в стиле палатки. Туалеты используют метод, который позволяет естественное разложение потом. Души размещены в маленьких юртах, где вода нагревается на дровяной печи. Если погода будет неблагоприятной, и вылет отменят тогда нам нужно будет на одну ночь остановиться в небольшом двухзвездном отеле в аймаках Ховд или Улгий.

**Транспорт:** Большинство путешественников в Западные регионы Монголии присоединятся в Улан-Баторе на внутренних рейсах / цены включены в стоимость/. Мы можем вылететь в / из до аэропортов Улангома, Ховд или Улгий. Расписания полётов появляются только весной. Затем мы совершаем тур по региону на японских джипах, или русском 4wd минивэне, со всеми походными снаряжениями для походов и нашими гидами. Вы также можете присоединиться к нам в Улгий, прибывая из Горно-Алтайска и Барнаула в Российской Республики Алтай.

**Включено:** Гид. Внутренние рейсы и все трансферы. Все блюда за пределами Улан-Батора. Все ночи в наших юрточных лагерях, плата за вход парка.

**Не включено:** Билеты на международные перелеты или железнодорожные билеты. Обед и ужин в Улан-Баторе. Прачечная. Плата за визу.

**Возраст детей:** Дети от 0 до 2 лет бесплатно, от 3-х до 12 лет скидка 50%.

**Даты экс-Улан-Батор 2019**

Ежедневно от 15 Июня до 15 Августа

**Цена франко-Улан-Батор 2019:**

**3950 USD на человека / 2 человека/**

Добавка за одноместное размещение: 640 USD на человека

